Proposto Corredor de Futi

Reserva Especial de Maputo

Fevereiro de 2009

Componente de Maputaland
Área de Conservação Transfronteiriça de Lubombo

Facilitated by:

Reserva Especial de Lubombo
Questões: +27 (0)21 887 6188

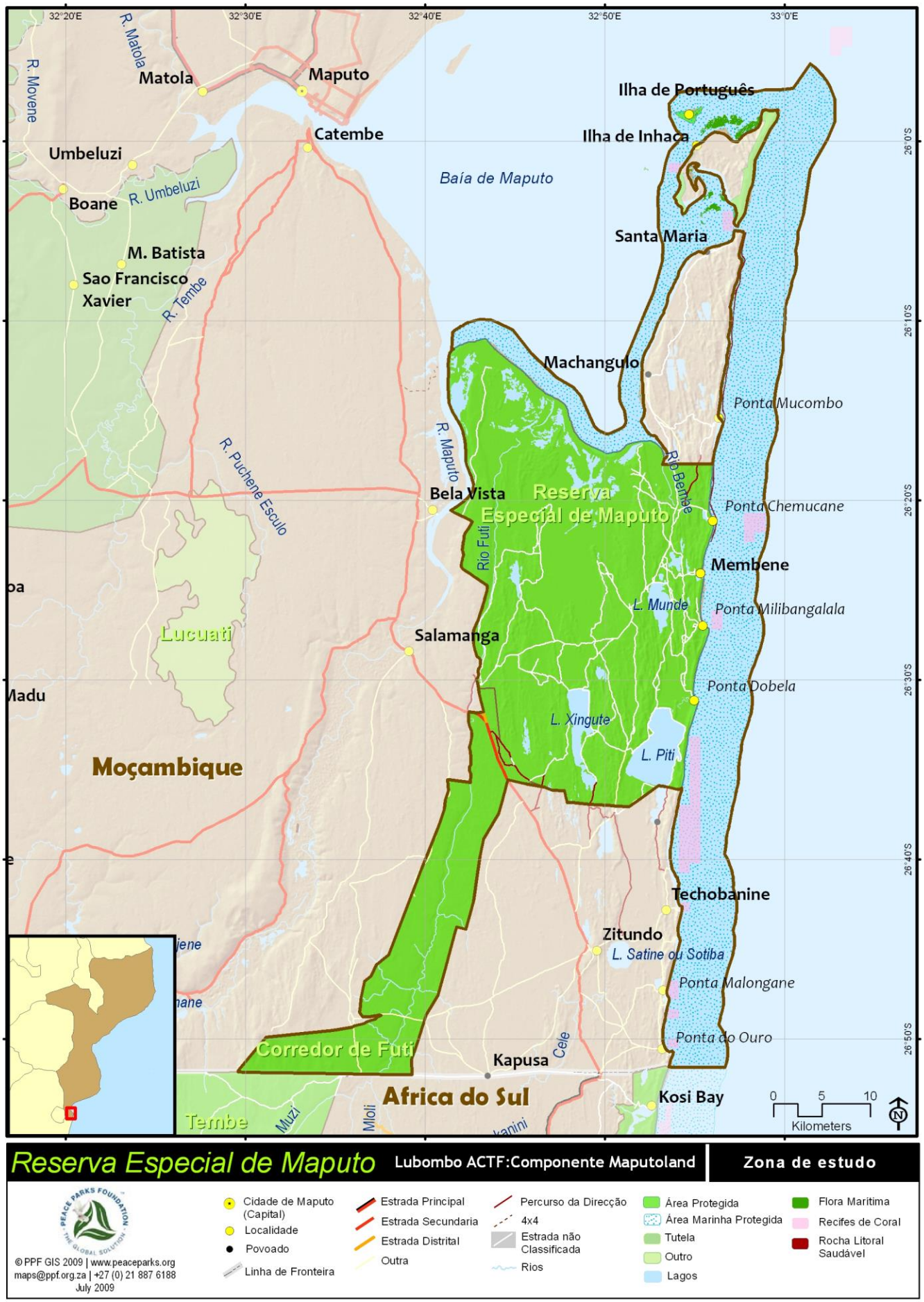
32°20'E
32°30'E
32°40'E
32°50'E
33°0'E
26°0'S
26°10'S
26°20'S
26°30'S
26°40'S
26°50'S
R. Matola
R. Movene
Matola
Maputo
Catembe
Umbeluzi
Boane
R. Umbeluzi
M. Batista
Sao Francisco
Xavier
R. Tembe
Baía de Maputo
Ilha de Português
Ilha de Inhaca
Santa Maria
Machangulo
Ponta Mucombo
R. Puchene Esculo
R. Maputo
Bela Vista
Reserva
Especial de Maputo
Rio Futi
Rio Bembe
Ponta Chemucane
Membene
L. Munde
Ponta Milibangalala
Lucuati
Salamanga
Ponta Dobela
L. Xingute
L. Piti
Moçambique
Techobanine
Zitundo
L. Satine ou Sotiba
Ponta Malongane
Ponta do Ouro
Corredor de Futi
Kapusa
Cele
Africa do Sul
Kosi Bay
Tembe
Muzi
Mloli
0 5 10
Kilometers
Reserva Especial de Maputo
Lubombo ACTF:Componente Maputoland
Zona de estudo
© PPF GIS 2009 | www.peaceparks.org
maps@ppf.org.za | +27 (0) 21 887 6188
July 2009
Cidade de Maputo (Capital)
Localidade
Povoado
Linha de Fronteira
Estrada Principal
Estrada Secundaria
Estrada Distrital
Outra
Percurso da Direcção
4x4
Estrada não Classificada
Rios
Área Protegida
Área Marinha Protegida
Tutela
Outro
Lagos
Flora Marítima
Recifes de Coral
Rocha Litoral Saudável

Reserva Especial de Maputo

Lubombo ACTF:Componente Maputoland | **ACTF**

© PPF GIS 2009 | www.peaceparks.org
maps@ppf.org.za | +27 (0) 21 887 6188
July 2009

- Cidade de Maputo (Capital)
- Localidade
- Povoado
- Linha de Fronteira
- Estrada Principal
- Estrada Secundaria
- Estrada Distrital
- Outra
- Percurso da Direcção
- 4x4
- Estrada não Classificada
- Rios
- ACTF Pais Componentes
- Áreas Protegidas
- Tutela
- Outra
- Lagos
- Flora Maritima
- Recifes de Coral
- Rocha Litoral Saudável

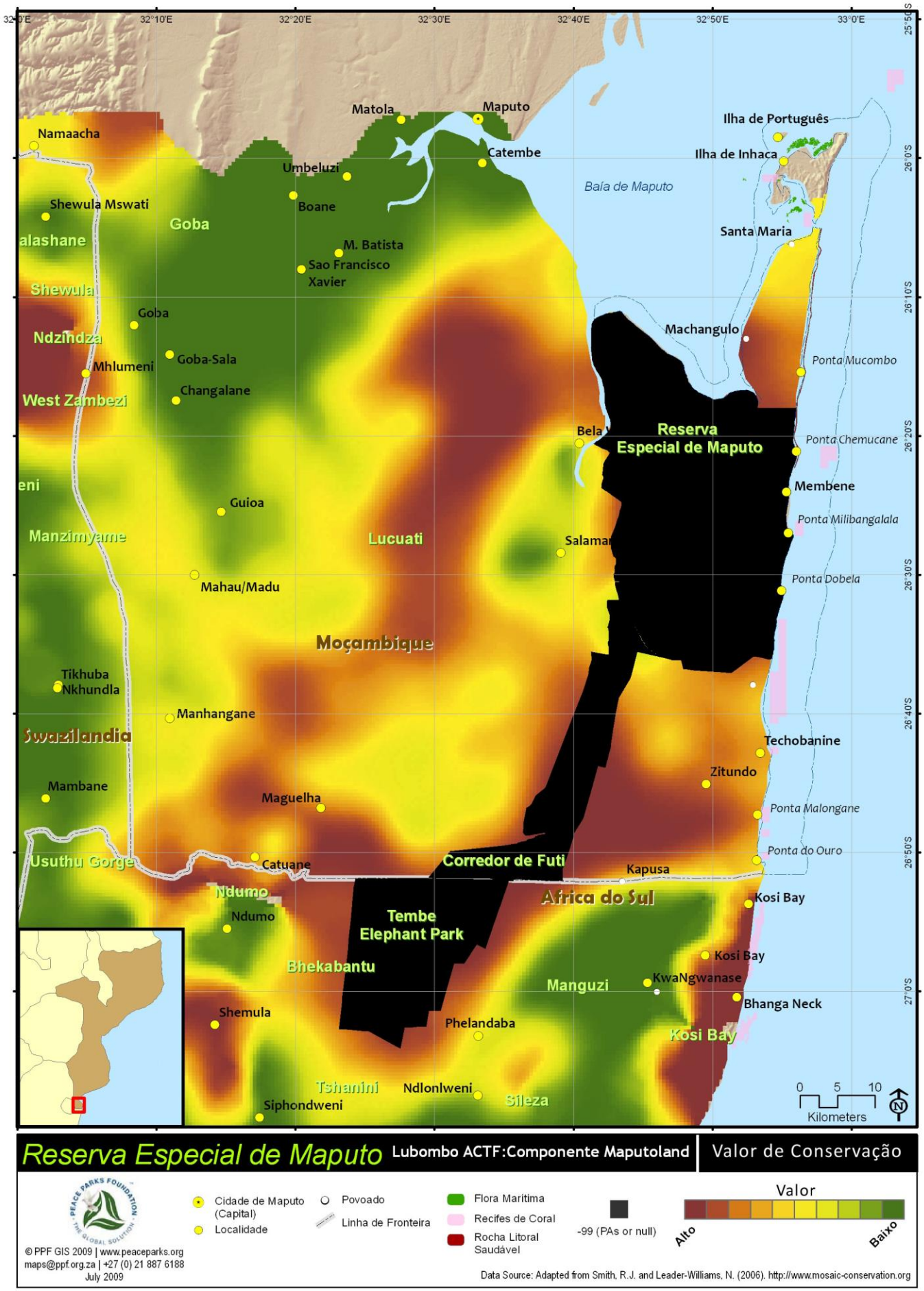
32°0'E
32°10'E
32°20'E
32°30'E
32°40'E
32°50'E
33°0'E
25°50'S
26°0'S
26°10'S
26°20'S
26°30'S
26°40'S
26°50'S
27°0'S
Matola
Maputo
Namaacha
Catembe
Ilha de Português
Ilha de Inhaca
Umbeluzi
Baía de Maputo
Shewula Mswati
Boane
Goba
Santa Maria
alashane
M. Batista
Sao Francisco Xavier
Shewula
Goba
Ndzindza
Machangulo
Goba-Sala
Mhlumeni
Ponta Mucombo
Changalane
West Zambezi
Bela
Reserva Especial de Maputo
Ponta Chemucane
eni
Membene
Guioa
Ponta Milibangalala
Manzimyame
Lucuati
Salamanca
Mahau/Madu
Ponta Dobela
Moçambique
Tikhuba Nkhundla
Manhangane
Swazilandia
Techobanine
Zitundo
Mambane
Maguelha
Ponta Malongane
Usuthu Gorge
Catuane
Corredor de Futi
Ponta do Ouro
Kapusa
Ndumo
Africa do Sul
Kosi Bay
Ndumo
Tembe Elephant Park
Kosi Bay
Bhekabantu
Manguzi
KwaNgwanase
Bhanga Neck
Shemula
Phelandaba
Kosi Bay
Tshanini
Ndlonlweni
Sileza
Siphondweni
0 5 10
Kilometers
N
Reserva Especial de Maputo
Lubombo ACTF:Componente Maputoland
Valor de Conservação
PEACE PARKS FOUNDATION
THE GLOBAL SOLUTION
© PPF GIS 2009 | www.peaceparks.org
maps@ppf.org.za | +27 (0) 21 887 6188
July 2009
Cidade de Maputo (Capital)
Localidade
Povoado
Linha de Fronteira
Flora Maritima
Recifes de Coral
Rocha Litoral Saudável
-99 (PAs or null)
Valor
Alto
Baixo
Data Source: Adapted from Smith, R.J. and Leader-Williams, N. (2006). http://www.mosaic-conservation.org

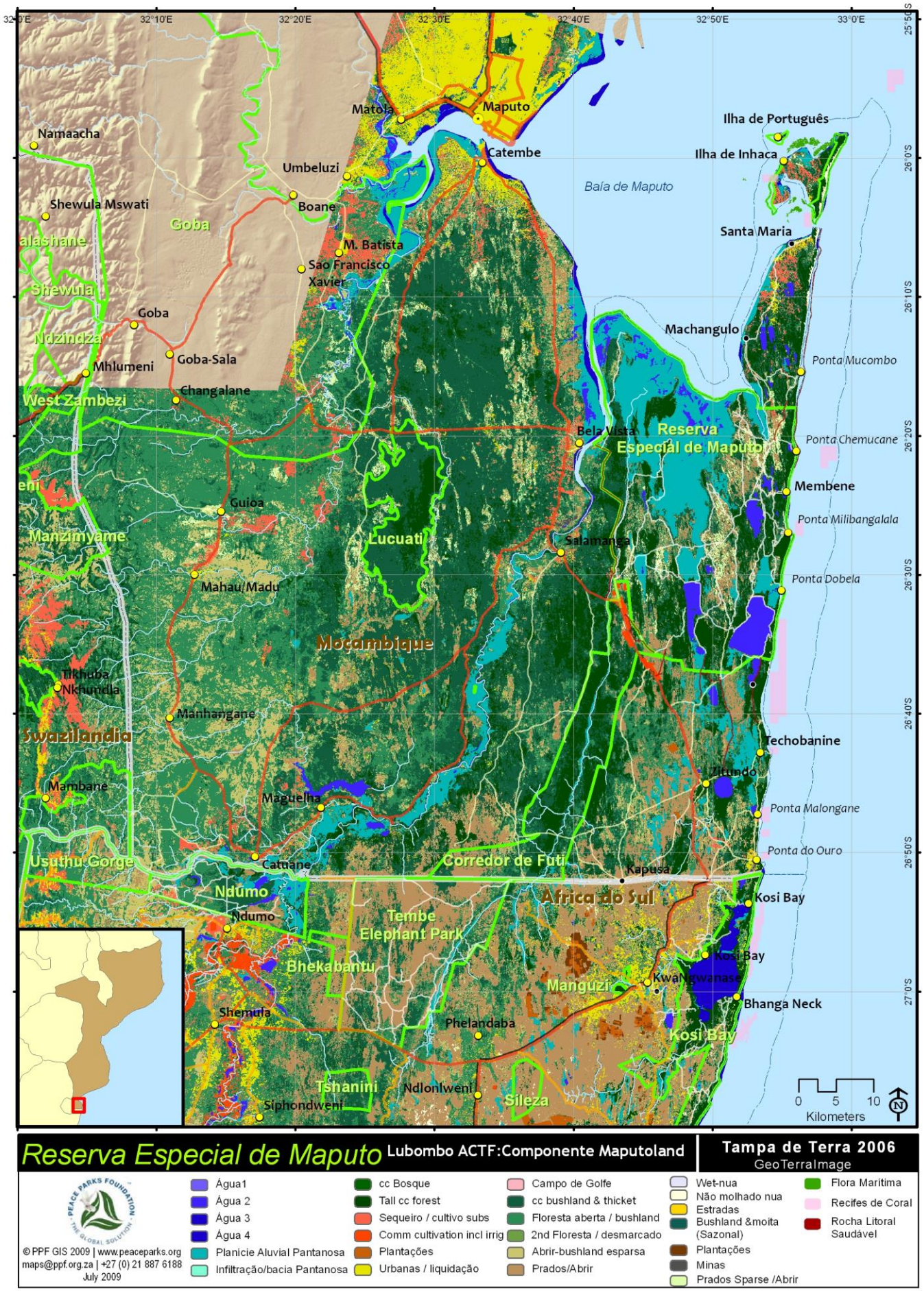

32°0'E
32°10'E
32°20'E
32°30'E
32°40'E
32°50'E
33°0'E
25°50'S
26°0'S
26°10'S
26°20'S
26°30'S
26°40'S
26°50'S
27°0'S
Matola
Maputo
Ilha de Português
Ilha de Inhaca
Namaacha
Catembe
Umbeluzi
Baía de Maputo
Shewula Mswati
Boane
Goba
Santa Maria
M. Batista
Sao Francisco Xavier
Shewula
Goba
Machangulo
Ndzindza
Goba-Sala
Mhlumeni
Ponta Mucombo
Changalane
West Zambezi
Bela Vista
Reserva Especial de Maputo
Ponta Chemucane
Membene
Guioa
Ponta Milibangalala
Manzimyame
Lucuati
Salamanga
Mahau/Madu
Ponta Dobela
Moçambique
Tikhuba
Nkhundla
Manhangane
Swazilandia
Techobanine
Mambane
Maguelha
Ponta Malongane
Usuthu Gorge
Catuane
Corredor de Futi
Kapusa
Ponta do Ouro
Ndumo
Africa do Sul
Kosi Bay
Ndumo
Tembe Elephant Park
Kosi Bay
Bhekabantu
Manguzi
KwaNgwanase
Bhanga Neck
Shemula
Phelandaba
Kosi Bay
Tshanini
Ndlonlweni
Sileza
Siphondweni
0 5 10
Kilometers
N
Reserva Especial de Maputo
Lubombo ACTF:Componente Maputoland
Tampa de Terra 2006
GeoTerraImage
PEACE PARKS FOUNDATION
THE GLOBAL SOLUTION
© PPF GIS 2009 | www.peaceparks.org
maps@ppf.org.za | +27 (0) 21 887 6188
July 2009
Água1
Água 2
Água 3
Água 4
Planicie Aluvial Pantanosa
Infiltração/bacia Pantanosa
cc Bosque
Tall cc forest
Sequeiro / cultivo subs
Comm cultivation incl irrig
Plantações
Urbanas / liquidação
Campo de Golfe
cc bushland & thicket
Floresta aberta / bushland
2nd Floresta / desmarcado
Abrir-bushland esparsa
Prados/Abrir
Wet-nua
Não molhado nua
Estradas
Bushland &moita (Sazonal)
Plantações
Minas
Prados Sparse /Abrir
Flora Maritima
Recifes de Coral
Rocha Litoral Saudável

32°0'E
32°10'E
32°20'E
32°30'E
32°40'E
32°50'E
33°0'E
25°50'S
26°0'S
26°10'S
26°20'S
26°30'S
26°40'S
26°50'S
27°0'S
Matola
Maputo
Namaacha
Catembe
Ilha de Português
Ilha de Inhaca
Umbeluzi
Baía de Maputo
Shewula Mswati
Boane
Goba
Santa Maria
M. Batista
Sao Francisco Xavier
Shewula
Goba
Ndzindza
Machangulo
Goba-Sala
Mhlumeni
Ponta Mucombo
Changalane
West Zambezi
Bela Vista
Reserva Especial de Maputo
Ponta Chemucane
Membene
Guioa
Ponta Milibangalala
Manzimyame
Lucuati
Salamanga
Ponta Dobela
Mahau/Madu
Moçambique
Tikhuba
Nkhundla
Manhangane
Swazilandia
Techobanine
Zitundo
Mambane
Maguelha
Ponta Malongane
Usuthu Gorge
Catuane
Corredor de Futi
Ponta do Ouro
Kapusa
Ndúmo
Africa do Sul
Kosi Bay
Ndumo
Tembe Elephant Park
Kosi Bay
Bhekabantu
Manguzi
KwaNgwanase
Bhanga Neck
Shemula
Phelandaba
Kosi Bay
Tshanini
Ndlonlweni
Sileza
Siphondweni
0 5 10
Kilometers
Reserva Especial de Maputo
Lubombo ACTF:Componente Maputoland
Utilização da Terra 2006
GeoTerraImage
PEACE PARKS FOUNDATION
THE GLOBAL SOLUTION
© PPF GIS 2009 | www.peaceparks.org
maps@ppf.org.za | +27 (0) 21 887 6188
July 2009
Sequeiro / cultivo subs
Comm cultivation incl irrig
Plantações
Urbanas / liquidação
Campo de Golfe
Estradas
Plantações
Minas
Área Protegida
Área Marinha Protegida
Tutela
Outro

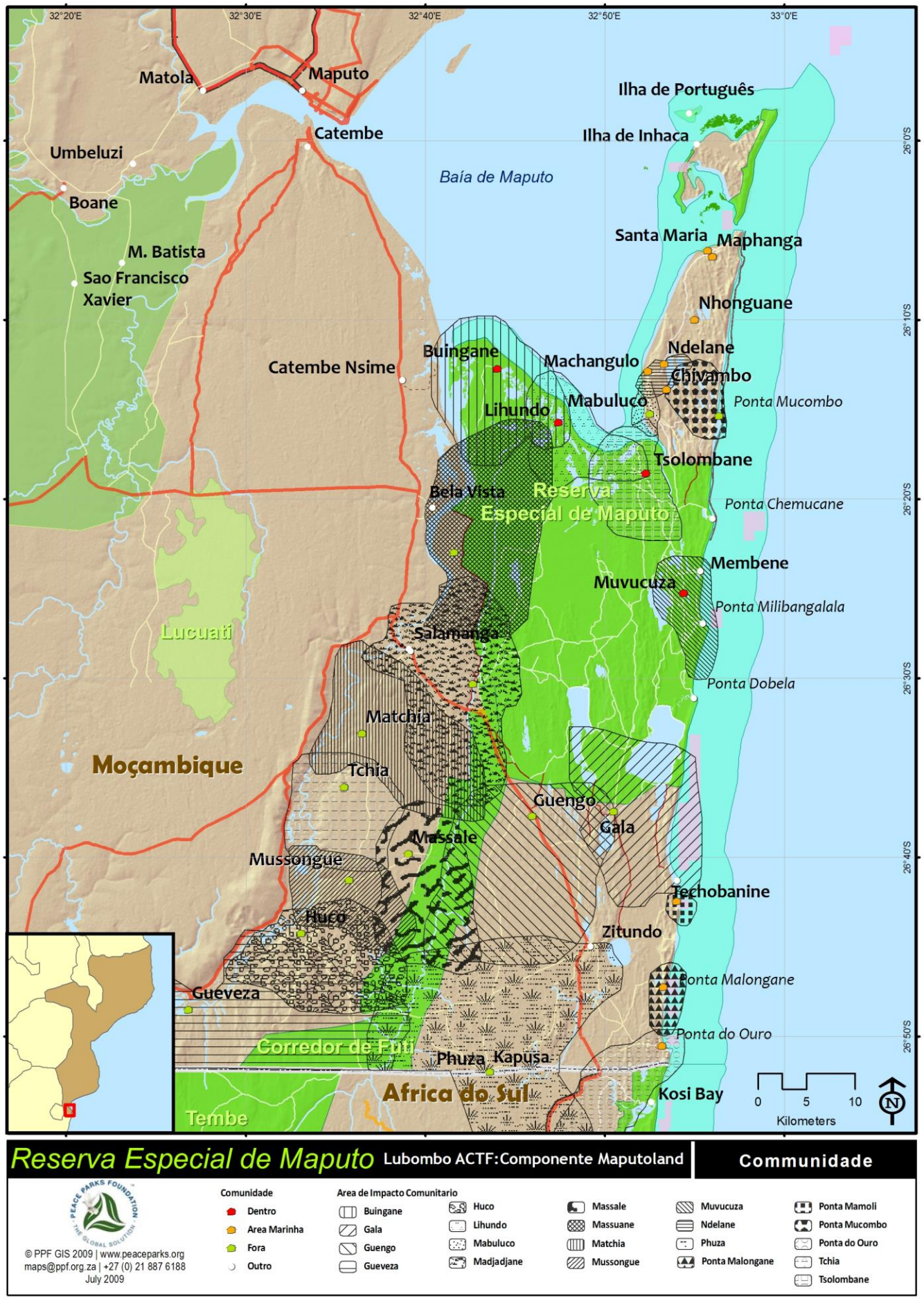

Reserva Especial de Maputo Lubombo ACTF:Componente Maputoland | **Communidade**

© PPF GIS 2009 | www.peaceparks.org
maps@ppf.org.za | +27 (0) 21 887 6188
July 2009

Comunidade
- Dentro
- Area Marinha
- Fora
- Outro

Area de Impacto Comunitario
- Buingane
- Gala
- Guengo
- Gueveza
- Huco
- Lihundo
- Mabuluco
- Madjadjane
- Massale
- Massuane
- Matchia
- Mussongue
- Muvucuza
- Ndelane
- Phuza
- Ponta Malongane
- Ponta Mamoli
- Ponta Mucombo
- Ponta do Ouro
- Tchia
- Tsolombane

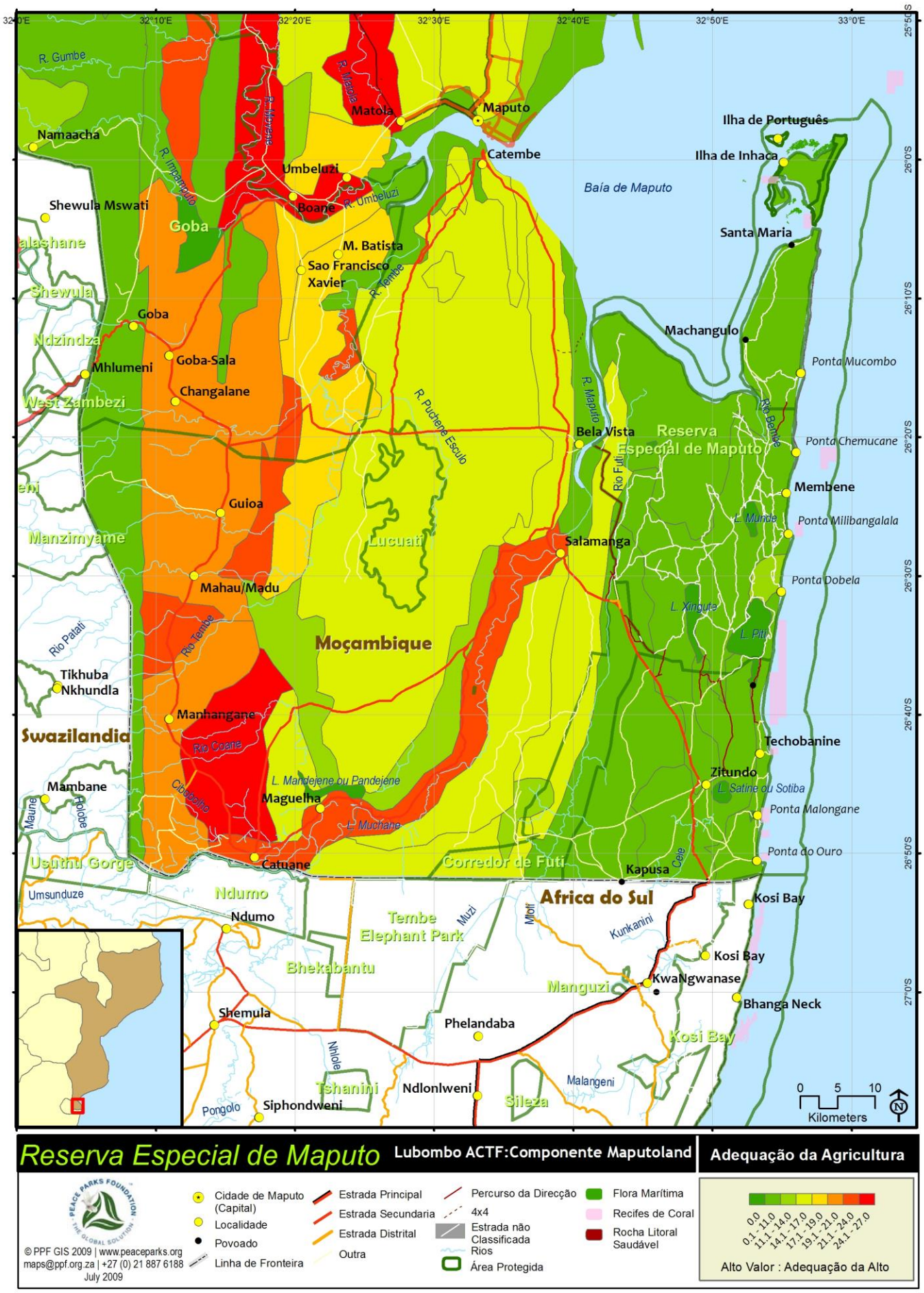
Reserva Especial de Maputo
Lubombo ACTF:Componente Maputoland
Adequação da Agricultura
Cidade de Maputo (Capital)
Localidade
Povoado
Linha de Fronteira
Estrada Principal
Estrada Secundaria
Estrada Distrital
Outra
Percurso da Direcção
4x4
Estrada não Classificada
Rios
Área Protegida
Flora Marítima
Recifes de Coral
Rocha Litoral Saudável
0.0
0.1 - 11.0
11.1 - 14.0
14.1 - 17.0
17.1 - 19.0
19.1 - 21.0
21.1 - 24.0
24.1 - 27.0
Alto Valor : Adequação da Alto
© PPF GIS 2009 | www.peaceparks.org
maps@ppf.org.za | +27 (0) 21 887 6188
July 2009
Maputo
Matola
Catembe
Umbeluzi
Boane
Namaacha
Shewula Mswati
Goba
M. Batista
Sao Francisco Xavier
Goba
Goba-Sala
Mhlumeni
Changalane
Guioa
Mahau/Madu
Manhangane
Tikhuba
Nkhundla
Mambane
Maguelha
Catuane
Ndumo
Shemula
Phelandaba
Ndlonlweni
Siphondweni
Tshanini
Sileza
Kosi Bay
KwaNgwanase
Bhanga Neck
Kapusa
Zitundo
Techobanine
Ponta do Ouro
Ponta Malongane
Ponta Dobela
Ponta Milibangalala
Membene
Ponta Chemucane
Ponta Mucombo
Machangulo
Santa Maria
Ilha de Inhaca
Ilha de Português
Baía de Maputo
Bela Vista
Salamanga
Reserva Especial de Maputo
Moçambique
Swazilandia
Africa do Sul
Lucuati
Corredor de Futi
Tembe Elephant Park
Bhekabantu
Manguzi
Kosi Bay
Usuthu Gorge
Shewula
Ndzindza
West Zambezi
Manzimyame
Umsunduze
Pongolo
Malangeni
Nhlole
Muzi
Mbiri
Kunkanini
Ceje
Rio Futi
Rio Tembe
Rio Coane
Rio Palati
Rio Bembe
Rio Maputo
R. Gumbe
R. Umbeluzi
R. Tembe
R. Puchene Esculo
R. Matola
R. Mangeni
R. Impamputo
L. Mandejene ou Pandejene
L. Muchane
L. Xingute
L. Piti
L. Satine ou Sotiba
L. Muride
Maune
Rolobe
Cibobolo
0 5 10
Kilometers

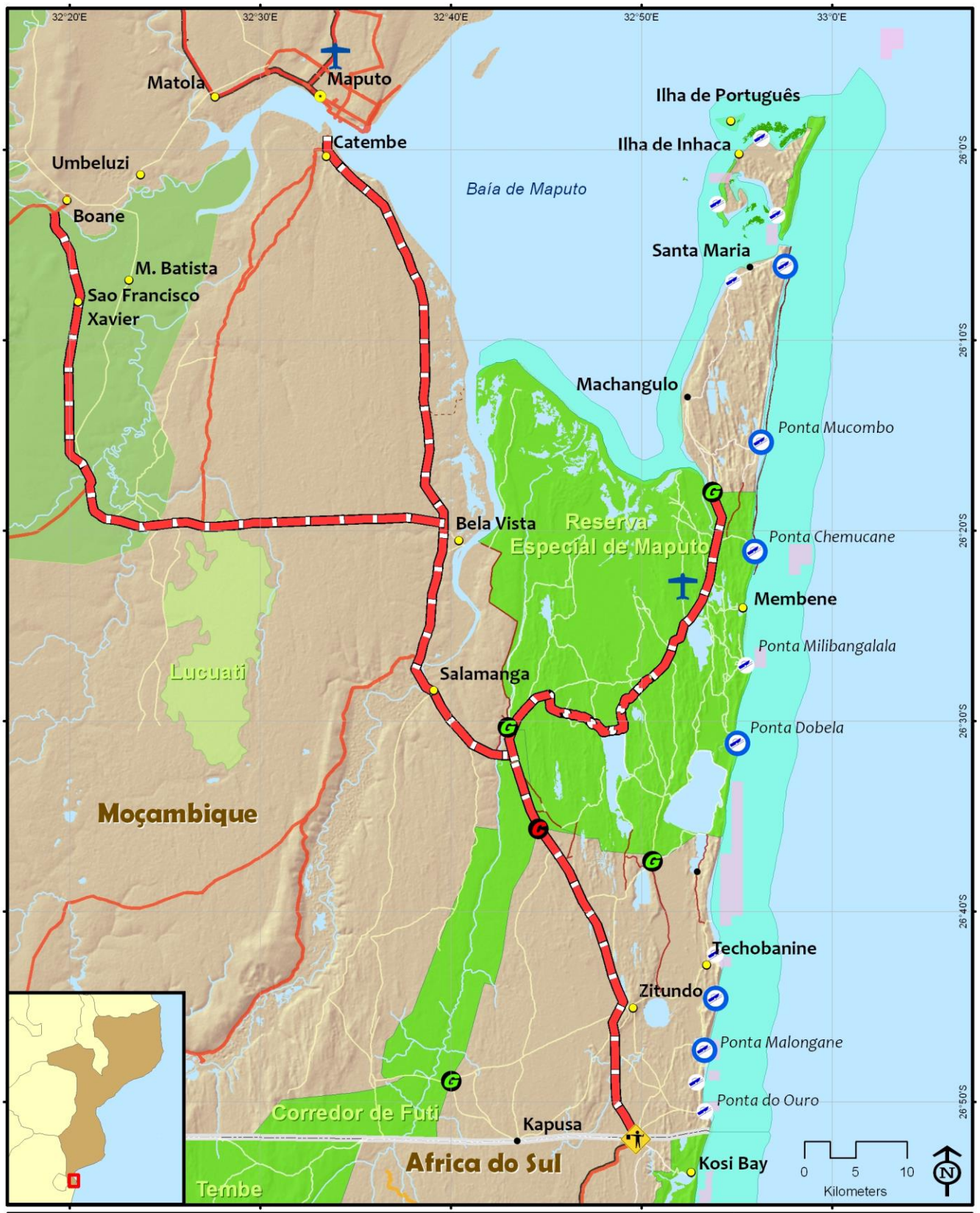

Reserva Especial de Maputo Lubombo ACTF:Componente Maputoland | **CDP:Acesso**

© PPF GIS 2009 | www.peaceparks.org
maps@ppf.org.za | +27 (0) 21 887 6188
July 2009

Parque de Portão
Ponto de Inspeção
Praia de Acesso (Público)
Praia de Acesso (Concessão)
Aerial
Imigração
Flora Marítima
Recifes de Coral
Rocha Litoral Saudável
Actualização de Estradas

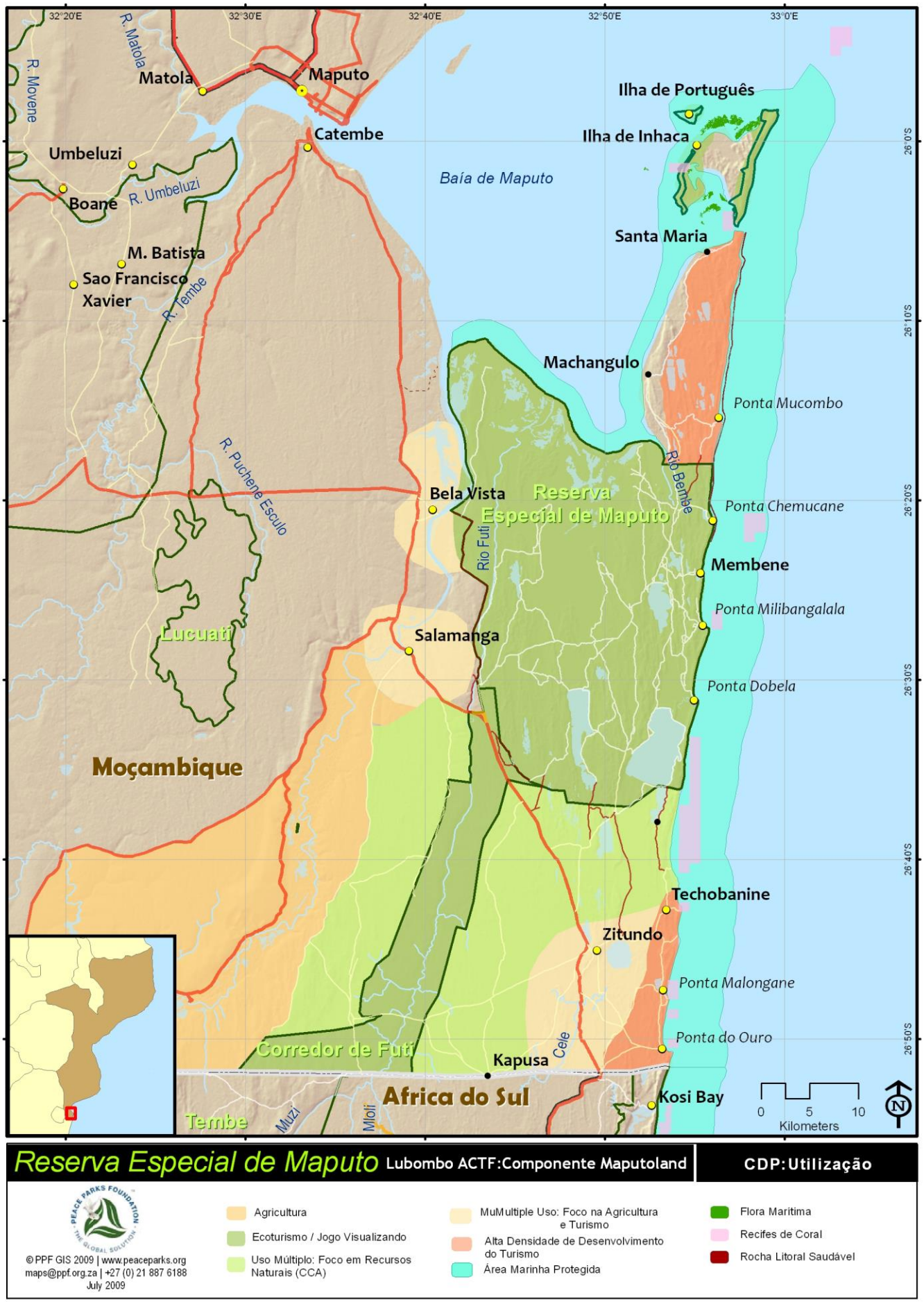

Reserva Especial de Maputo Lubombo ACTF:Componente Maputoland | CDP:Utilização

© PPF GIS 2009 | www.peaceparks.org
maps@ppf.org.za | +27 (0) 21 887 6188
July 2009

- Agricultura
- Ecoturismo / Jogo Visualizando
- Uso Múltiplo: Foco em Recursos Naturais (CCA)
- MuMultiple Uso: Foco na Agricultura e Turismo
- Alta Densidade de Desenvolvimento do Turismo
- Área Marinha Protegida
- Flora Maritima
- Recifes de Coral
- Rocha Litoral Saudável

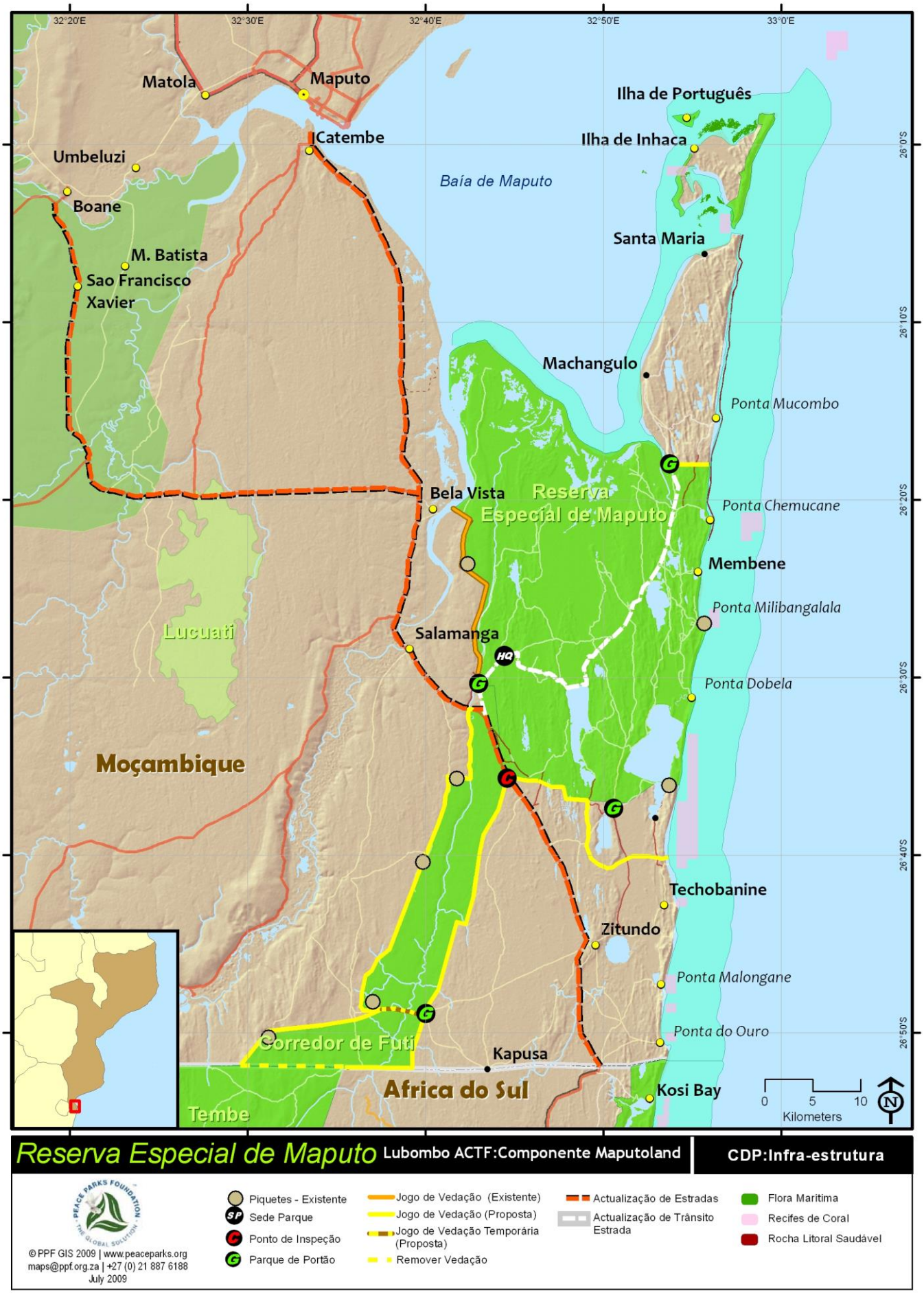
32°20'E
32°30'E
32°40'E
32°50'E
33°0'E
26°0'S
26°10'S
26°20'S
26°30'S
26°40'S
26°50'S
Matola
Maputo
Catembe
Umbeluzi
Boane
M. Batista
Sao Francisco
Xavier
Baía de Maputo
Ilha de Português
Ilha de Inhaca
Santa Maria
Machangulo
Ponta Mucombo
Bela Vista
Reserva
Especial de Maputo
Ponta Chemucane
Membene
Ponta Milibangalala
Lucuati
Salamanga
HQ
Ponta Dobela
Moçambique
Techobanine
Zitundo
Ponta Malongane
Ponta do Ouro
Corredor de Futi
Kapusa
Africa do Sul
Kosi Bay
Tembe
0 5 10
Kilometers
N
Reserva Especial de Maputo
Lubombo ACTF:Componente Maputoland
CDP:Infra-estrutura
PEACE PARKS FOUNDATION
THE GLOBAL SOLUTION
© PPF GIS 2009 | www.peaceparks.org
maps@ppf.org.za | +27 (0) 21 887 6188
July 2009
Piquetes - Existente
Sede Parque
Ponto de Inspeção
Parque de Portão
Jogo de Vedação (Existente)
Jogo de Vedação (Proposta)
Jogo de Vedação Temporária (Proposta)
Remover Vedação
Actualização de Estradas
Actualização de Trânsito Estrada
Flora Marítima
Recifes de Coral
Rocha Litoral Saudável

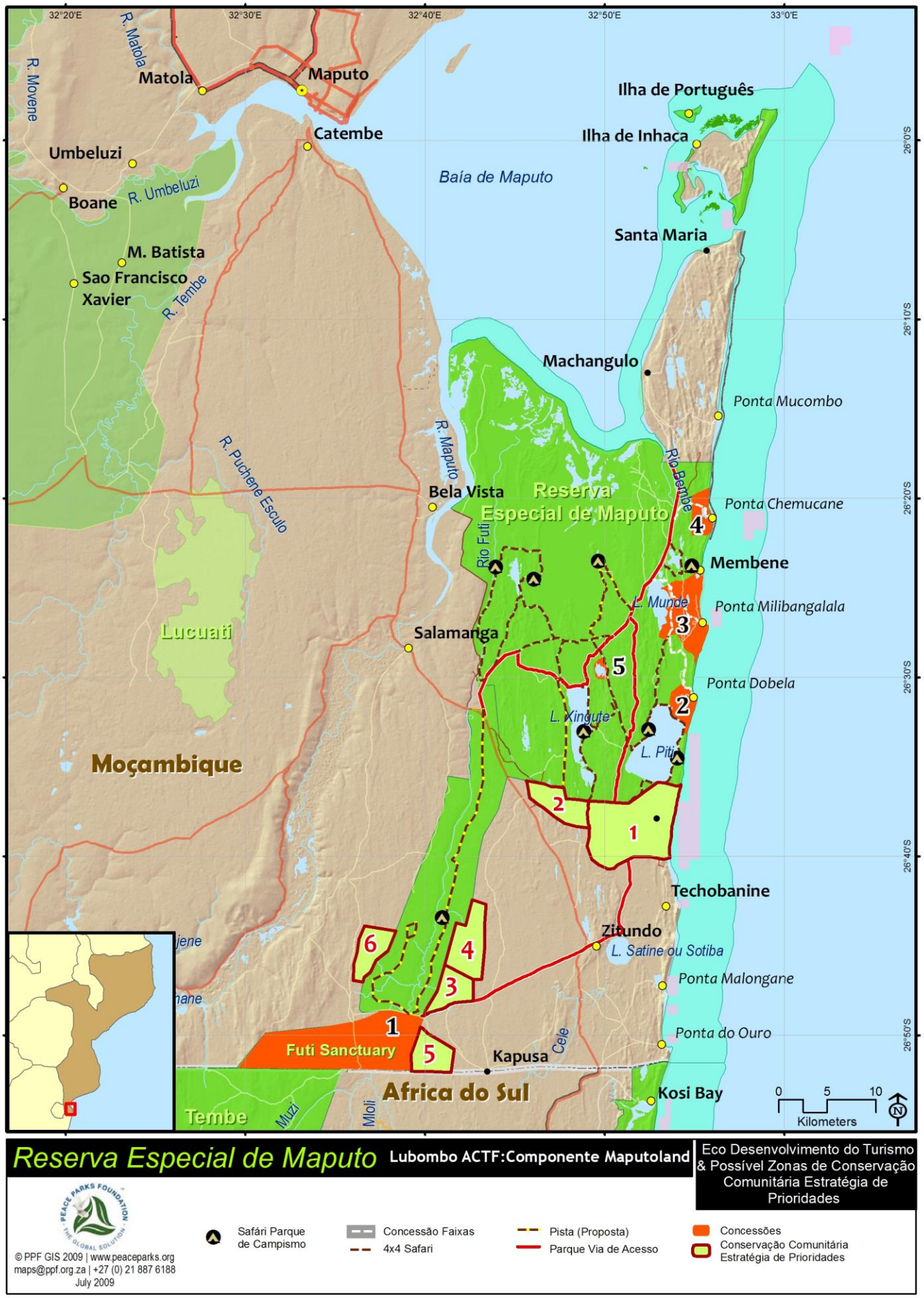

Reserva Especial de Maputo

Lubombo ACTF:Componente Maputoland

Eco Desenvolvimento do Turismo & Possível Zonas de Conservação Comunitária Estratégia de Prioridades

© PPF GIS 2009 | www.peaceparks.org
maps@ppf.org.za | +27 (0) 21 887 6188
July 2009

Safári Parque de Campismo
Concessão Faixas 4x4 Safari
Pista (Proposta)
Parque Via de Acesso
Concessões
Conservação Comunitária Estratégia de Prioridades

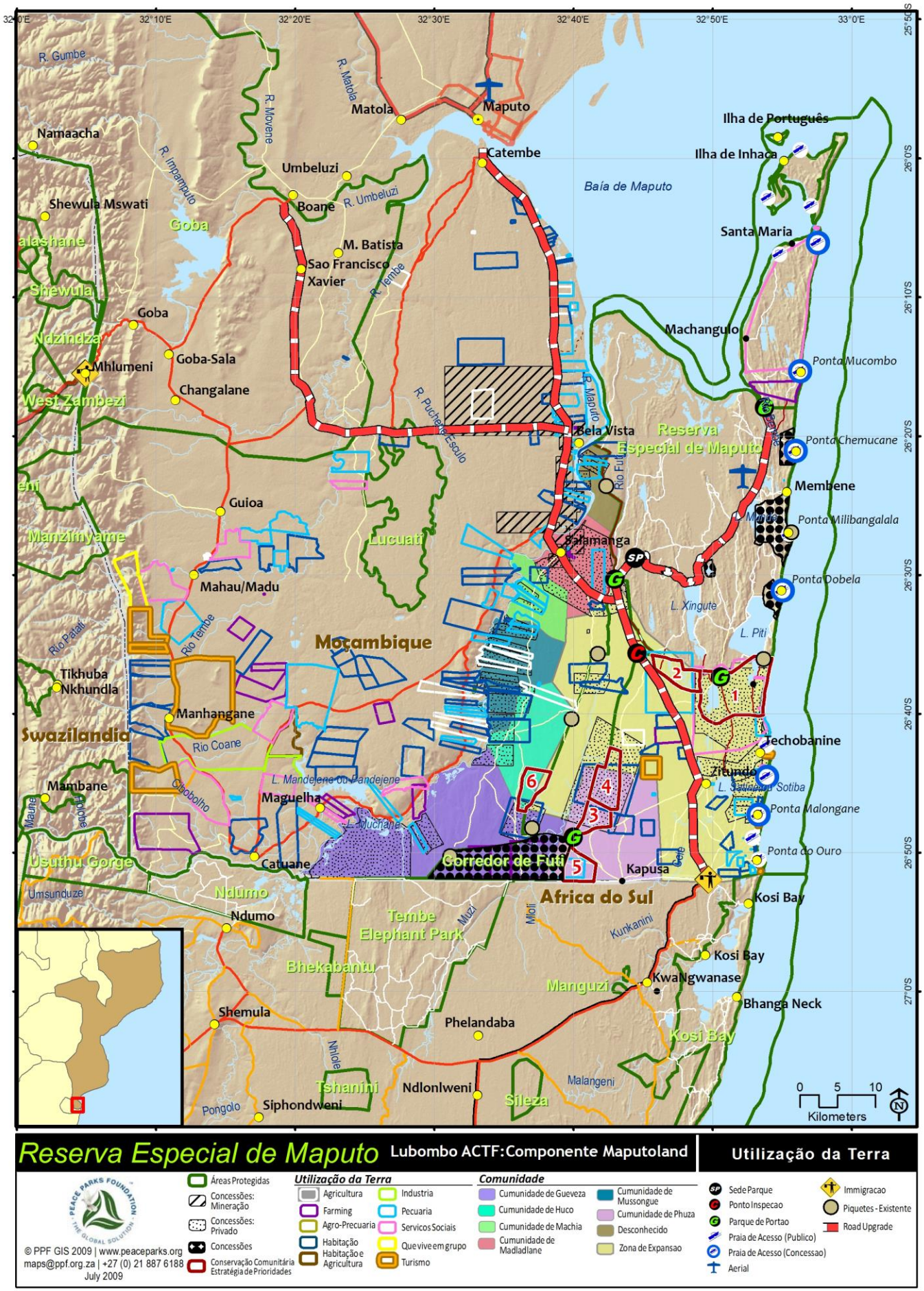
Reserva Especial de Maputo
Lubombo ACTF:Componente Maputoland
Utilização da Terra
Áreas Protegidas
Concessões: Mineração
Concessões: Privado
Concessões
Conservação Comunitária Estratégia de Prioridades
Utilização da Terra
Agricultura
Farming
Agro-Precuaria
Habitação
Habitação e Agricultura
Industria
Pecuaria
Servicos Sociais
Que vive em grupo
Turismo
Comunidade
Cumunidade de Gueveza
Cumunidade de Huco
Cumunidade de Machia
Cumunidade de Madladlane
Cumunidade de Mussongue
Cumunidade de Phuza
Desconhecido
Zona de Expansao
Sede Parque
Ponto Inspecao
Parque de Portao
Praia de Acesso (Publico)
Praia de Acesso (Concessao)
Aerial
Immigracao
Piquetes - Existente
Road Upgrade
© PPF GIS 2009 | www.peaceparks.org
maps@ppf.org.za | +27 (0) 21 887 6188
July 2009
Kilometers
Maputo
Matola
Catembe
Namaacha
Umbeluzi
Boane
M. Batista
Sao Francisco Xavier
Shewula Mswati
Goba
Goba-Sala
Mhlumeni
Changalane
Bela Vista
Reserva Especial de Maputo
Ilha de Português
Ilha de Inhaca
Baía de Maputo
Santa Maria
Machangulo
Ponta Mucombo
Ponta Chemucane
Membene
Ponta Milibangalala
Ponta Dobela
Guioa
Lucuati
Mahau/Madu
Mocambique
Tikhuba
Nkhundla
Manhangane
Swazilandia
Mambane
Maguelha
Catuane
Corredor de Futi
Kapusa
Africa do Sul
Techobanine
Ponta Malongane
Ponta do Ouro
Kosi Bay
Ndumo
Tembe Elephant Park
Bhekabantu
Manguzi
KwaNgwanase
Bhanga Neck
Shemula
Phelandaba
Tshanini
Ndlonlweni
Siphondweni
Sileza
Usuthu Gorge
Manzimyame
Shewula
Ndzindza
West Zambezi
Rio Coane
Rio Tembe
Rio Futi
L. Xingute
L. Piti
L. Mandejene ou Pandejene
L. Muchane
R. Gumbe
R. Matola
R. Movene
R. Impamputo
R. Umbeluzi
R. Tembe
R. Puchene Esculo
R. Maputo
Umsunduze
Pongolo
Nhlole
Muzi
Miloli
Kunkanini
Malangeni
Cibobolho
Maune
Sabie
Lebe
Zitundo
L. Sotiba
0 5 10